



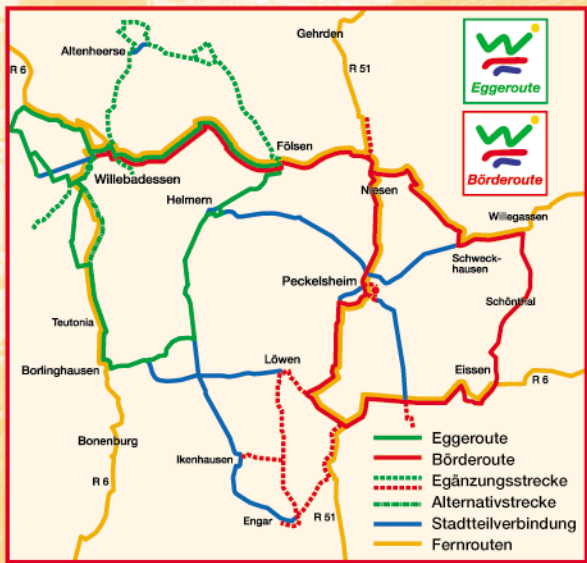
Wasserschloss Schweckhausen



Pumpenwindmühle



Touren-Übersicht der Stadt Willebadessen




Radnetz Willebadessen – Die Egge- und Börderoute



Das augenfälligste Merkmal, das unseren, auf rund 128 qkm Fläche verteilten 13 Ortsteilen gemein ist und sie miteinander verbindet, ist die Einbettung in eine ursprüngliche und harmonische, von einem dichten Netz an Wasserläufen durchzogene Landschaft: Waldreiche Hänge, langgezogene Hügelketten und sanfte, grüne Wiesen und Felder prägen unsere Region.

Im Westen ragt die mächtige Silhouette des Eggegebirges auf, während im Süden das Land in sanften Schwüngen in die Warburger Börde übergeht – eine Landschaft, die ihren Besuchern und Bewohnern ein großes Potential an Erholung, Ruhe und Entspannung, Ursprünglichkeit und Offenheit bietet.

Damit Sie die Stadt-Landschaft Willebadessens mit allen Sinnen aktiv genießen können, wurden die beiden Erlebnisradtouren Egge- und Börderoute entwickelt, die sich an den geografischen Gegebenheiten orientieren: Im Westen können Sie sich die Sehenswürdigkeiten in und um den Ortsteil Willebadessen auf der Eggeroute „erradeln“, während im Osten des Stadtgebietes die Börderoute durch den gleichnamigen Landstrich mit weiteren interessanten Bau- und Naturdenkmälern in und um Peckelsheim lockt. Sie erreichen alle Ortsteile entweder über die Erlebnistouren oder die ergänzenden Stadtteilverbindungen, Egge- und Börderoute sind über das Nethetal zwischen Willebadessen und Fölsen kombiniert.

Unter dem Motto „Willebadessen mit dem Rad erfahren“ sind die Erlebnistouren wie geschaffen für Aktivurlauber, Erholungssuchende und Alltagsradler. Das gesamte Radnetz ist durch eine einheitliche Beschilderung gekennzeichnet, die Erlebnistouren mit speziellen Plaketten ausgewiesen; stärkere Steigungen im Radnetz sind die Ausnahme und nur an wenigen Verkehrsknotenpunkten  ist Ihre Aufmerksamkeit erhöht gefordert.

Bei Ihren „Rad-Erfahrungen“ in Willebadessen wünschen wir Ihnen viel Spaß!


Impressum

Herausgeber/Fotos/Redaktion: Stadt Willebadessen, Infos unter: 0 56 44 / 88 - 0
Radverkehrskonzept/Planung/Redaktion: Planungsgemeinschaft Verkehr, Hannover
Umsetzung/Druck: Graphisches Büro Günter Schlottmann, Paderborn



Gefördert durch die Gemeinschaftsinitiative LEADER II der Europäischen Union

Willebadessen mit dem Rad erfahren



Start und Ziel: Rathaus Peckelsheim
Länge 22 km

Die Börderoute



Die Börderoute




Die Börderoute führt Sie auf einer Länge von 22 km im Osten des Stadtgebietes Willebadessen um Peckelsheim durch die Warburger Börde. Entlang der Börderoute „erfahren“ Sie die Orte Eissen, Willegassen, Schreckhausen, Niesen und – als Tourenergänzung – Engar, Ikenhausen und Löwen. Von Niesen aus erreichen Sie Willebadessen über den 8 km langen Verbindungsweg durch das Nethetal – ein Teilstück des landesweiten Radnetzes (R 6). Um Willebadessen befinden Sie sich auf der Eggeroute, der zweiten Freizeittour im Stadtgebiet.

Sie starten auf der Börderoute vom Parkplatz vor Rathaus und Zehntscheune in Peckelsheim. Die Zehntscheune datiert um 1700, diente Verwaltungszwecken und Zehntabgabe der zum ehemaligen Kloster Abdinghof gehörenden Ländereien. Heute sind dort Archiv, Bibliothek, Sitzungssaal, Ärztehaus und die Stadtverwaltung – im Anbau an die Zehntscheune – untergebracht.

Von Peckelsheim aus folgen Sie dem Verlauf des landesweiten Radnetzes (R 6 / R 51). Hier haben Sie die Möglichkeit, Ihre Radtour um 6 km via Löwen, Engar und Deppenhöfen zu verlängern und einen Abstecher nach Ikenhausen zu machen. Sie erreichen Ikenhausen entweder über einen ca. 1 km langen, jedoch steilen Stichweg oder von Engar aus über flacheres Gelände. Ikenhausen belohnt den „Umweg“ mit einer sehenswerten Bruchsteinkapelle und herrlichen bewaldeten Höhenzügen.

In Engar lädt Sie der Höpperteich zu einer kleinen Rast ein. Hier findet alle 2 Jahre die „Höppertaufe“ für Neubürger und die Krönung der Höpperkönigin statt. In Richtung Deppenhöfen verlassen Sie nun Engar und erreichen bei Gut Alfredshöhe wieder die eigentliche Börderoute auf Ihrem Weg nach Eissen.

Nach Querung der B 252  lohnt die Entdeckung des Basaltbruches des „Hüssenberges“, einer von sieben Vulkanembryos im Kreis Höxter. Hier befinden Sie sich nun in der Warburger Börde, einer fruchtbaren Senke, in der hauptsächlich Getreide angebaut wird und die dieser Route den Namen gegeben hat.

Kurz darauf erreichen Sie bereits Eissen mit dem denkmalgeschützten Bahnhof und der in romantischem Stil gebauten Kirche St. Liborius im historischen Ortskern.



- Börderoute
- - - Ergänzungsstrecke
- Ausgangspunkt
- Hüssenberg Sehenswürdigkeiten
-  immer/zeitweise geöffnet
-  Privatbesitz
-  Warthäuschen
-  Steigung 6% und mehr
-  Gefahrenpunkt
-  Schwimmbad
-  Fahrradwerkstatt

Von Eissen aus wenden Sie sich in Richtung Norden zur Pumpenwindmühle Schönthal – eine seltene Kombination aus windbetriebener Wasserpumpe und Hochbehälter – die aus der darunter liegenden Quelle Wasser fördert.

Durch den Ortskern von Willegassen gelangen Sie nach Schreckhausen und seinem imposanten Wasserschloss (Privatbesitz). Es stammt aus dem 14. Jh. und wird der Renaissance zugeordnet. Auf dem Weg nach Niesen können Sie zunächst kühle Waldluft schnuppern, um dann entlang der Nethe zum Niesener Ortskern zu gelangen, der geprägt ist durch die neuromanische Pfarrkirche und die Schlossanlage mit seinem Herrenhaus, Park und Schlosskapelle (Privatbesitz).

Ein kleiner Abstecher – allerdings mit einer nicht unerheblichen Steigung – von Niesen aus zur Donatuskapelle auf dem Klusberg, wird mit einem phänomenalen Ausblick auf die Landschaft des östlichen Stadtgebietes entlohnt.

Nach diesen Mühen geht es jedoch schon entspannt zurück nach Peckelsheim. Auf Ihrem Weg zurück zum Ausgangs- bzw. Endpunkt der Börderoute passieren Sie die evangelische Trinitatiskirche, ein Werk des spätklassischen Baukünstlers Karl Friedrich Schinkel aus dem Jahr 1840/41.



Radweg entlang der Nethe



Nethe



Hüssenberg bei Eissen

